


Legenda

-  Sede de Município
-  Hidrografia
-  Rio Ribeira de Iguape
-  Sistema Viário
-  BR 116
-  Parque Estadual Ilha do Cardoso
-  Limite Municípios
-  Limite Original PEJ
-  Parque Estadual Lagamar de Cananéia
-  Parque Estadual do Rio Turvo
-  Área de Proteção Ambiental
-  Zona de Amortecimento
-  Reserva de Desenvolvimento Sustentável
-  Reserva Extrativista
-  Parque Estadual Caverna do Diabo

MOSAICO DE UNIDADES DE CONSERVAÇÃO DO JACUPIRANGA






MUNICÍPIOS	ÁREA
Eldorado, Cananéia, Jacupiranga, Barra do Turvo, Iporanga e Cajati	243.885,15 ha



ESCALA 1:350.000

Janeiro de 2008

Grupo Intersecretarial de Trabalho - GT-PEJ
Decreto Estadual nº 50.019/05

Anexo 18